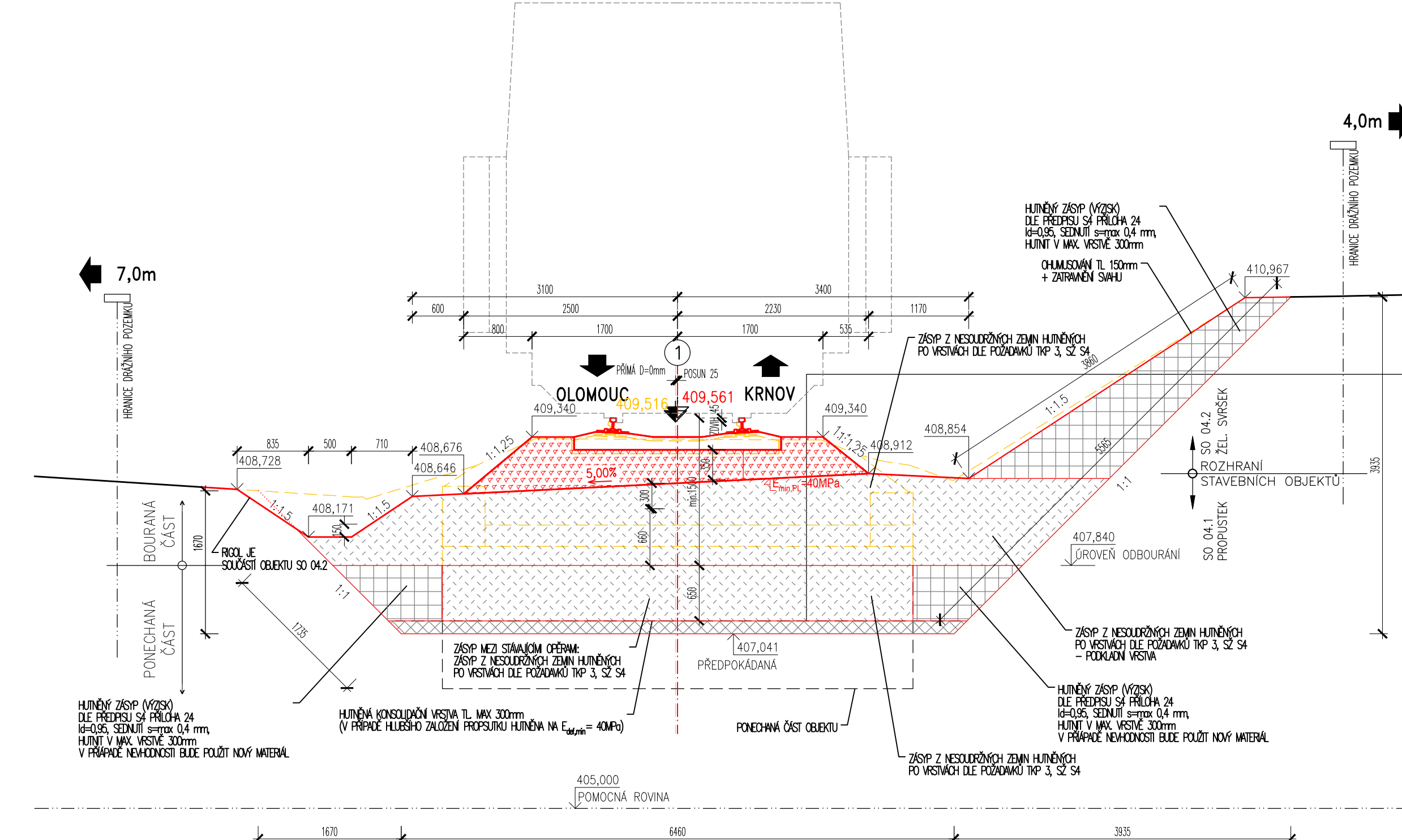


SO 04.1 PROPUSTEK V km 77,317 |
ŘEZY – NOVÝ STAV M1:50



VÝMĚRY:

BOURÁNÍ:
 SPODNÍ STAVBA (OP1 a OP2) – KAMENNÁ
 $2 * (0,133\text{m}2 * 5,50\text{m}) = 1,463\text{m}3$
 VÝTOKOVÉ A VÝTOKOVÉ ČELO
 $(2,121\text{m}2 + 1,89\text{m}2) * 0,5\text{m} = 2,01\text{m}3$
 NK – KAMENNÁ DESKA
 $0,275 * 5,5\text{m} = 1,513\text{m}3$

VÝKOPY

JÁMA 1: $(53,00+26,20)/2=39,6\text{m}^2 * 1,20\text{m}=47,52\text{m}^3$
 JÁMA 1,1: $(2 \times 1,34\text{m}^3) + (0,8 \times 0,5 \times 5,5) = 2,68 + 2,2 = 4,88\text{m}^3$

ZPĚTNÝ ZÁSYP

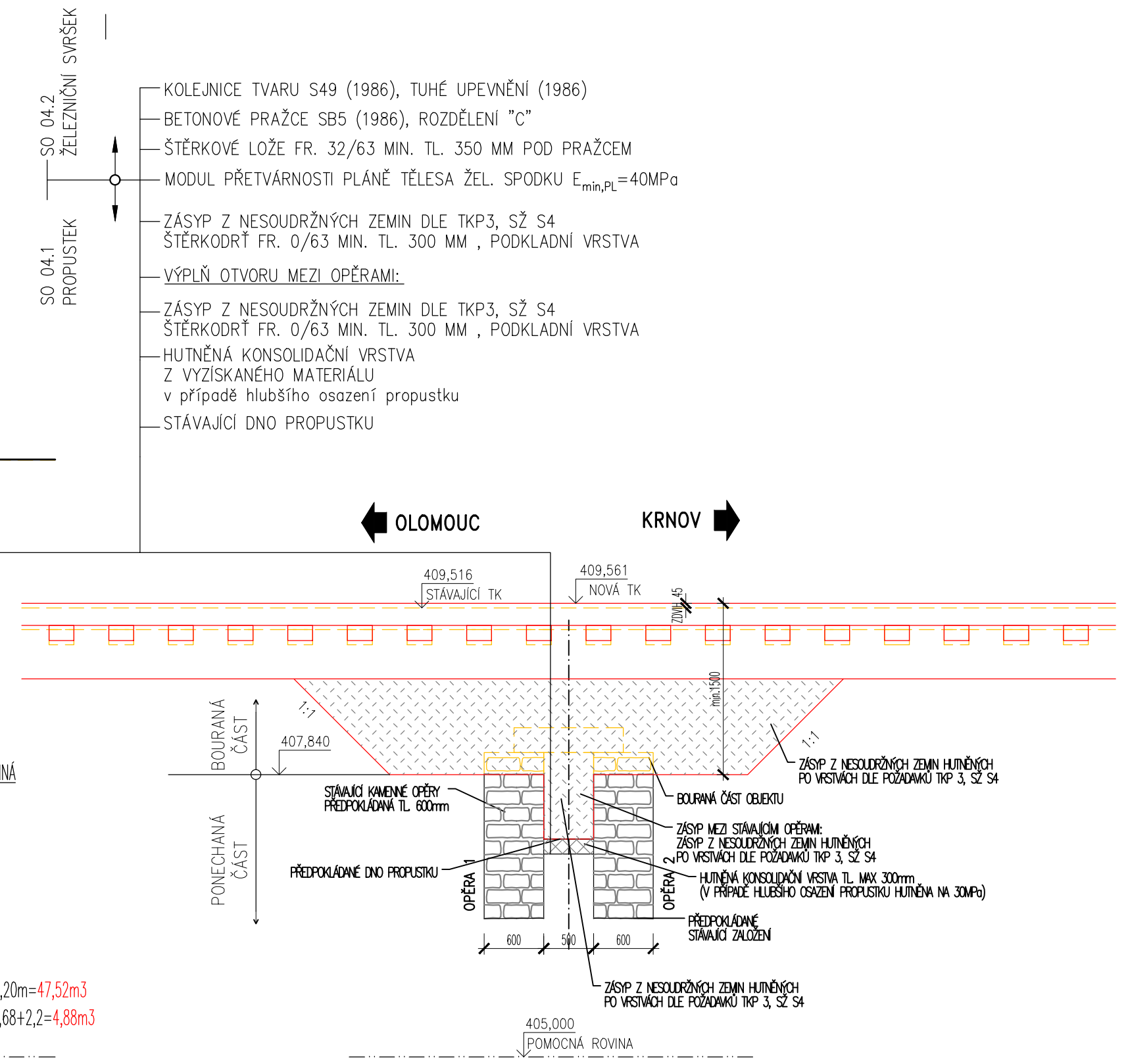
ZÁSYP MEZI OPĚRAMI FR 0-63:
 $0,8 \cdot 0,5 \cdot 5,5 = 2,2 \text{ m}^3$

2x1,34m³=2,68m³


4,5m²*7,9=35,55m³

ZÁSYP (MODELACE OKOLNÍHO TERÉNU) – VÝZISK:
 $0,30\text{m}^3 \cdot 7,5 = 2,25\text{m}^3$

3,80m²*0,3=1,14m³



Jiná ověření:			Paré:
Orientační schéma:			Razítko oprávněné osoby: Podpis: _____ Datum: _____
Revize:	Datum:	Popis:	Kontroloval:
000	10.06.2024	Definitivní odevzdání dokumentace	Ing. Radomír Hanák

Stavebník/Investor:	Správa železnic, státní organizace	 SPRÁVA ŽELEZNIC
Adresa:	Dlážděná 1003/7, 110 00 Praha 1	
Zástupce investora:	Stavební správa východ	
Adresa:	Nerudova 773/1, 779 00 Olomouc	

Zhotovitel dila:	SUDOP Brno, spol. s r.o.		
Adresa:	Kounicova 688/26, 611 36 Brno		
Kontakt:	T: +420 972 625 804 E: sudop@sudop-brno.cz		
Zhotovitel casti/objektu:	Dopravní projektování, spol. s r. o.		
Adresa:	28. října 3388/111, 702 00 Moravská Ostrava		
Kontakt:	T: +420 595 155 011 E: ostrava@dopravniprojektovani.cz		
Hlavní projektant (HIP):	Ing. Radomír Hanák	Specialista:	Ing. Radomír Hanák

Název stavby/akce:	Údržba, opravy a odstraňování závad u SMT 2023 - PD propustků v km 75,295; 75,707; 76,522; 77,317 a 78,086 na TÚ 2191			Označení investora: R602300012
				Zakázka: 23121
Název části:	Mosty, zdi a propustky			Označení části: D.2.1.4
Název objektu/díleč části:	Propustek v km 77,317			Označení objektu/komplexu: SO 04.1
Název přílohy:	Řezy - nový stav			Číslo přílohy (typ/pořadí): 2. 022
Název díleč části přílohy:				Stupeň dokumentace: PDPŠ
Odpovědný projektant:	Zpracovatel přílohy: Lukáš Machálek	Měřítko:	1:50	Smluvní datum zpracování: 06/2024
Kraj:	Katastrální území: Žátor [S97988]	Formáty:	4xA4	
Moravskoslezský		TUDU:	2191_22	Revize:
Oznacení investora: Stupeň dokumentace: Část: Objekt: Podobaček: Příloha: Revize:				
X X				